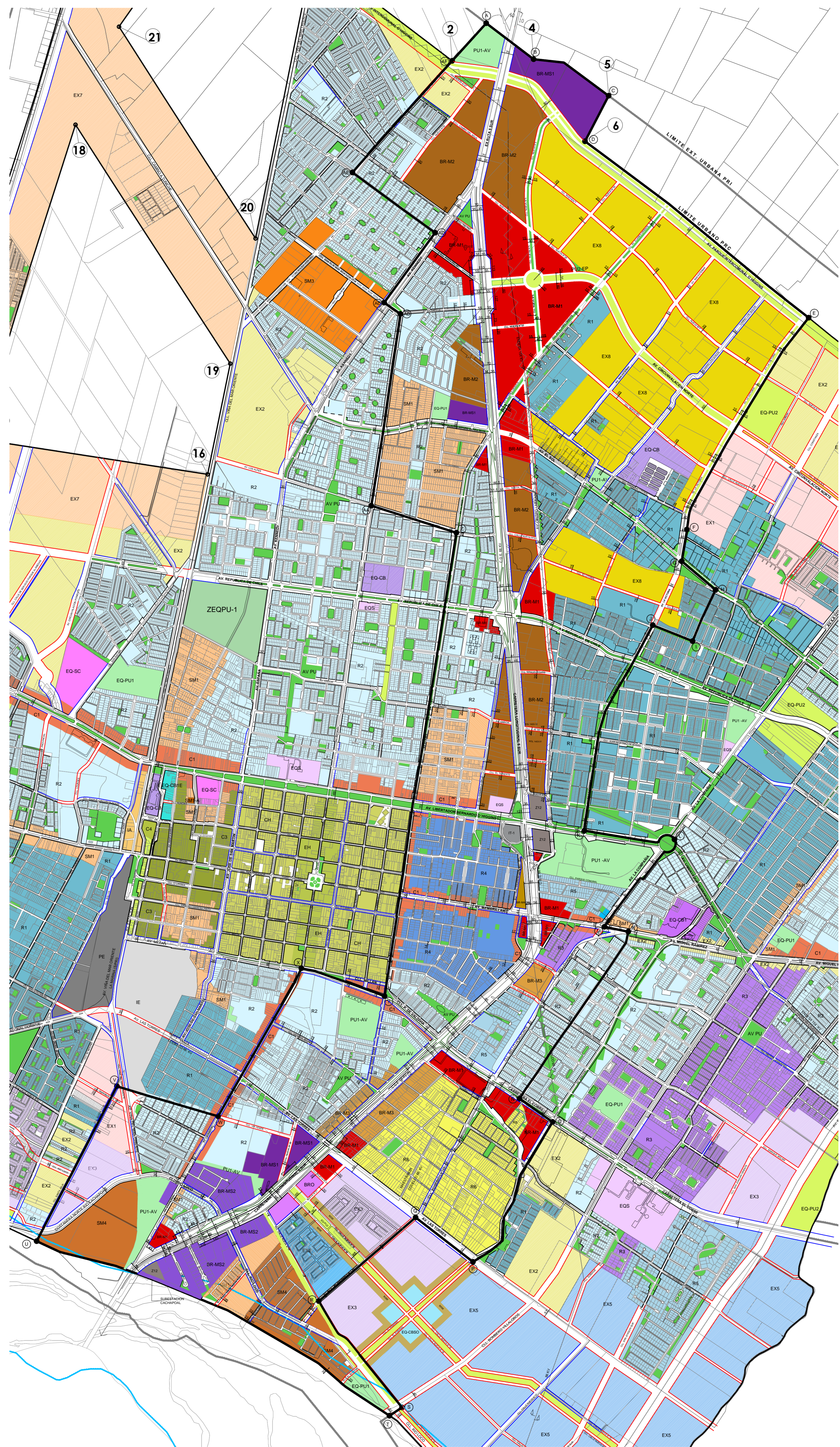


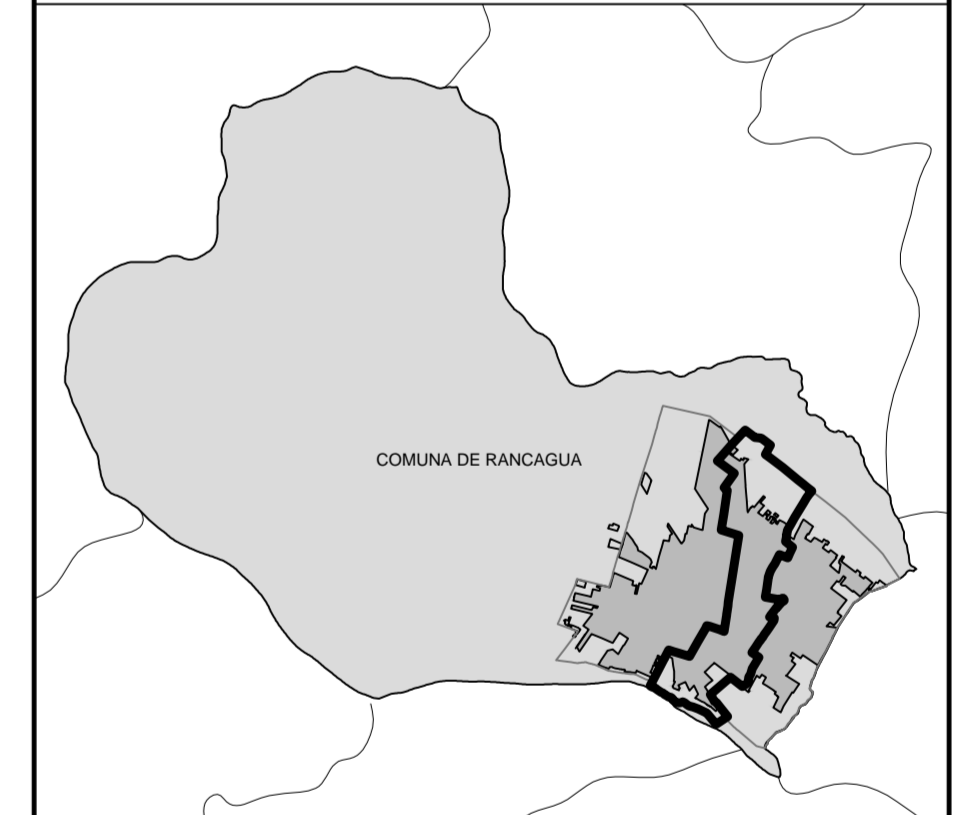
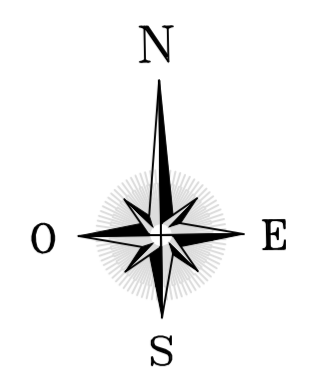
ZONIFICACION PRC VIGENTE

- ZONIFICACION**
- Zona Preferentemente Residencial**
- R1
  - R2
  - R3
  - R4
- Zonas Mixtas**
- SM1
  - SM1-A
  - SM2
  - SM3
- Zonas de Act. Productiva**
- IA
  - IE
  - ZM
  - PE
- Zonas de Equipamiento**
- EQS
  - EQ-SC
  - EQ-CB
  - EQ-CB1
  - EQ-CB1E
  - EQ-CBSO
  - EQ-E
- Zonas de Parques y Áreas Verdes**
- EQ-PU1
  - EQ-PU2
  - ZEQU-1
  - AV-PU
- Zonas Patrimoniales**
- CH
  - EH
- Zonas Corredor Vial**
- C1
  - C3
  - C4
- Zona Extensión Urbana**
- EX1
  - EX2
  - EX3 (Extensión urbana 3)
  - EX4
  - EX5
  - EX6 (Extensión urbana 6)
  - EX7 (Extensión urbana 7)
  - BRD (Borde Ruta Oriente)
  - RAM (Residencial de Altura Media)
- Zonas Especiales**
- ZIA
  - ZIB-1
  - ZIB-2
  - Z12
  - Z16
- Zonificación PRI incorporada al PRC**
- ZUE-AM
- VALIDAD ESTRUCTURANTE**
- Validad existente PRC
  - Validad con apertura PRC
  - Validad con ensanche PRC
- BASE CARTOGRAFICA**
- Límite de Extensión Urbana PRI
  - Límite Urbano PRC
  - Límite Área de Estudio
  - Vértice Límite Área de Estudio
  - Canales



ZONIFICACION MODIFICADA PARA PROYECTO AREA DE ESTUDIO

- NUEVAS ZONAS INCORPORADAS POR LA MODIFICACION PRC RANCAGUA**
- Zonas Mixtas**
- ZM1 (Zona Mixta 1)
  - ZM2 (Zona Mixta 2)
  - ZM3 (Zona Mixta 3)
  - ZM4 (Zona Mixta 4)
  - ZM5 (Zona Mixta 5)
  - ZM6 (Zona Mixta 6)
  - ZM7 (Zona Mixta 7)
  - ZM8 (Zona Mixta 8)
  - ZM9 (Zona Mixta 9)
  - ZM10 (Zona Mixta 10)
  - ZM11 (Zona Mixta 11)
  - ZM12 (Zona Mixta 12)
  - ZM13 (Zona Mixta 13)
  - ZM14 (Zona Mixta 14)
  - ZM15 (Zona Mixta 15)
  - ZM16 (Zona Mixta 16)
  - ZM17 (Zona Mixta 17)
  - ZM18 (Zona Mixta 18)
  - ZM19 (Zona Mixta 19)
  - ZM20 (Zona Mixta 20)
  - ZM21 (Zona Mixta 21)
  - ZM22 (Zona Mixta 22)
  - ZM23 (Zona Mixta 23)
  - ZM24 (Zona Mixta 24)
  - ZM25 (Zona Mixta 25)
  - ZM26 (Zona Mixta 26)
  - ZM27 (Zona Mixta 27)
  - ZM28 (Zona Mixta 28)
  - ZM29 (Zona Mixta 29)
  - ZM30 (Zona Mixta 30)
  - ZM31 (Zona Mixta 31)
  - ZM32 (Zona Mixta 32)
  - ZM33 (Zona Mixta 33)
  - ZM34 (Zona Mixta 34)
  - ZM35 (Zona Mixta 35)
  - ZM36 (Zona Mixta 36)
  - ZM37 (Zona Mixta 37)
  - ZM38 (Zona Mixta 38)
  - ZM39 (Zona Mixta 39)
  - ZM40 (Zona Mixta 40)
  - ZM41 (Zona Mixta 41)
  - ZM42 (Zona Mixta 42)
  - ZM43 (Zona Mixta 43)
  - ZM44 (Zona Mixta 44)
  - ZM45 (Zona Mixta 45)
  - ZM46 (Zona Mixta 46)
  - ZM47 (Zona Mixta 47)
  - ZM48 (Zona Mixta 48)
  - ZM49 (Zona Mixta 49)
  - ZM50 (Zona Mixta 50)
  - ZM51 (Zona Mixta 51)
  - ZM52 (Zona Mixta 52)
  - ZM53 (Zona Mixta 53)
  - ZM54 (Zona Mixta 54)
  - ZM55 (Zona Mixta 55)
  - ZM56 (Zona Mixta 56)
  - ZM57 (Zona Mixta 57)
  - ZM58 (Zona Mixta 58)
  - ZM59 (Zona Mixta 59)
  - ZM60 (Zona Mixta 60)
  - ZM61 (Zona Mixta 61)
  - ZM62 (Zona Mixta 62)
  - ZM63 (Zona Mixta 63)
  - ZM64 (Zona Mixta 64)
  - ZM65 (Zona Mixta 65)
  - ZM66 (Zona Mixta 66)
  - ZM67 (Zona Mixta 67)
  - ZM68 (Zona Mixta 68)
  - ZM69 (Zona Mixta 69)
  - ZM70 (Zona Mixta 70)
  - ZM71 (Zona Mixta 71)
  - ZM72 (Zona Mixta 72)
  - ZM73 (Zona Mixta 73)
  - ZM74 (Zona Mixta 74)
  - ZM75 (Zona Mixta 75)
  - ZM76 (Zona Mixta 76)
  - ZM77 (Zona Mixta 77)
  - ZM78 (Zona Mixta 78)
  - ZM79 (Zona Mixta 79)
  - ZM80 (Zona Mixta 80)
  - ZM81 (Zona Mixta 81)
  - ZM82 (Zona Mixta 82)
  - ZM83 (Zona Mixta 83)
  - ZM84 (Zona Mixta 84)
  - ZM85 (Zona Mixta 85)
  - ZM86 (Zona Mixta 86)
  - ZM87 (Zona Mixta 87)
  - ZM88 (Zona Mixta 88)
  - ZM89 (Zona Mixta 89)
  - ZM90 (Zona Mixta 90)
  - ZM91 (Zona Mixta 91)
  - ZM92 (Zona Mixta 92)
  - ZM93 (Zona Mixta 93)
  - ZM94 (Zona Mixta 94)
  - ZM95 (Zona Mixta 95)
  - ZM96 (Zona Mixta 96)
  - ZM97 (Zona Mixta 97)
  - ZM98 (Zona Mixta 98)
  - ZM99 (Zona Mixta 99)
  - ZM100 (Zona Mixta 100)
- Zonas de Equipamiento**
- EQS
  - EQ-CB
  - EQ-E
- Zonas de Parques y Áreas Verdes**
- EQ-PU1
  - EQ-PU2
  - AV-PU
- Zonas de Infraestructura**
- IE
- Zonas Patrimoniales**
- CH
  - EH
- Zonas Corredor Vial**
- C1
  - C3
  - C4
- Zona Extensión Urbana**
- EX1
  - EX2
  - EX3
  - EX4
  - EX5
  - EX6
  - EX7
  - BRD
  - RAM
- Zonas Especiales**
- ZIA
  - ZIB-1
  - ZIB-2
  - Z12
  - Z16
- Zonificación PRI incorporada al PRC**
- ZUE-AM
- VALIDAD ESTRUCTURANTE**
- Validad existente PRC
  - Validad con apertura PRC
  - Validad con ensanche PRC
- BASE CARTOGRAFICA**
- Límite de Extensión Urbana PRI
  - Límite Urbano PRC
  - Límite Área de Estudio
  - Vértice Límite Área de Estudio
  - Canales
- ZONIFICACION PRC RANCAGUA**
- R1
  - R2
  - R3
  - R4



MODIFICACION AL PLAN REGULADOR COMUNAL DE RANCAGUA  
TRAMITACION Nº 20  
ILUSTRE MUNICIPALIDAD DE RANCAGUA

El Secretario Municipal que suscribe Certifica que en Sesión Ordinaria N° de fecha de del 20 de el Concejo Comunal Aprueba la presente Modificación al Plan Regulador Comunal de Rancagua y que en virtud de lo N° de fecha de fecha que contiene el informe otorgado en el artículo 2.11 de la O.G.U. y C. la Sesión N° de fecha del 20 de el Concejo Comunal Aprueba la presente Modificación al Plan Regulador, el que ha sido sancionado por Decreto Municipal N° de fecha y publicado en el Diario Oficial el día de fecha.

CARLOS MORALES LARA SECRETARIO MUNICIPAL EDUARDO SOTO ROMERO ALCALDE ILUSTRE MUNICIPALIDAD DE RANCAGUA

ANDRES CACERES ALARCON CONSTRUCTOR CIVIL ASESOR URBANO

SECRETARIA REGIONAL MINISTERIAL DE VIVIENDA Y URBANISMO VI REGION

PATRICIO OLATE CORREA JEFE UNIDAD DE DESARROLLO URBANO HERNAN RODRIGUEZ BAZZA ARQUITECTO SEREMI URBANO

FECHA MARZO 2016 ESCALA 1 : 12.500